












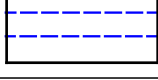


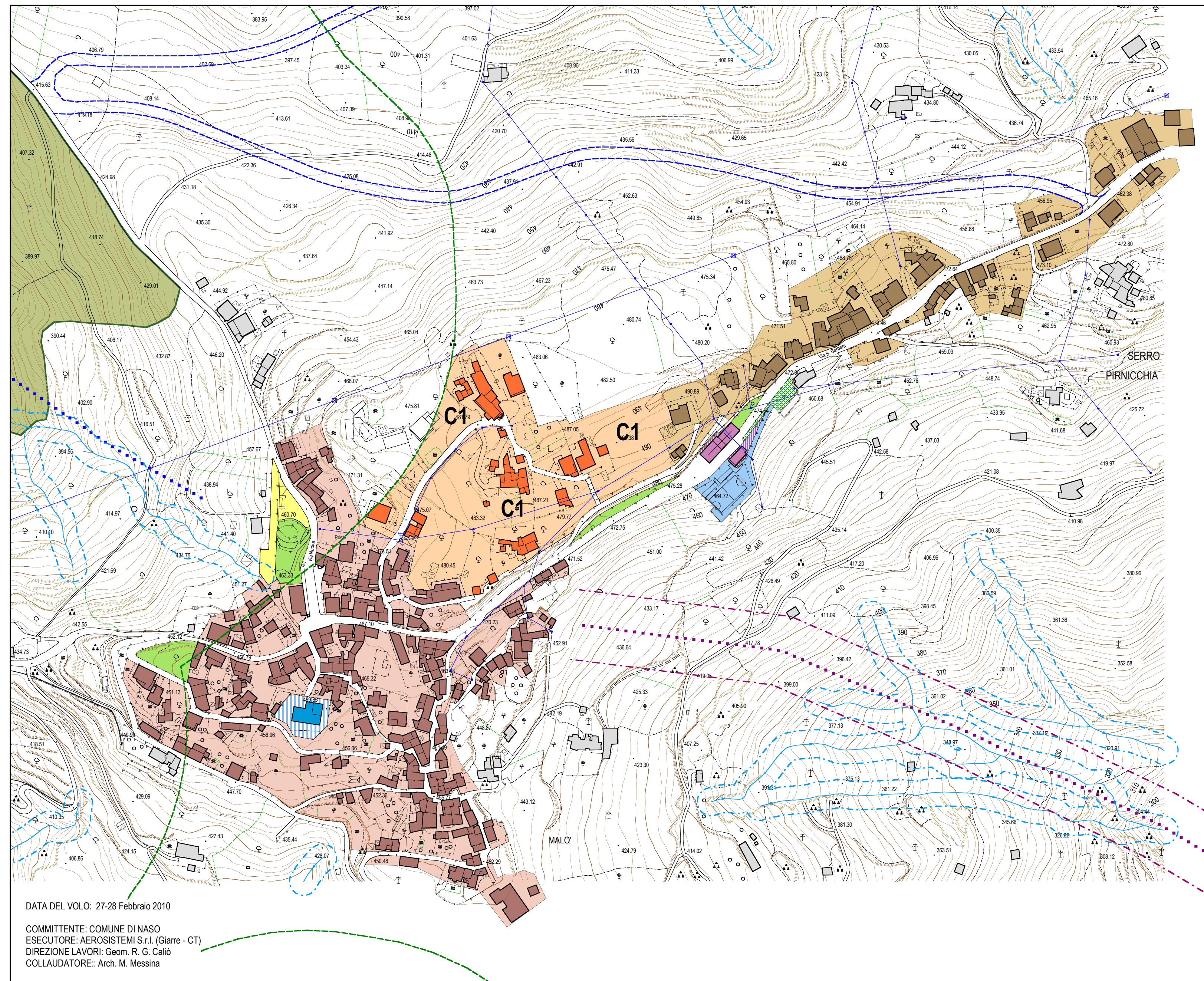



-  BR (Malò)
-  B2 (IF 2,50 mc/mq)
-  C1 AREA PER EDILIZIA RESIDENZIALE - IT 1,00 mc/mq
-  VERDE AGRICOLO
-  ATTREZZATURE SCOLASTICHE DELL'OBBLIGO
-  ATTREZZATURE CIVICHE
-  ATTREZZATURE RELIGIOSE
-  VERDE PUBBLICO
-  PARCHEGGI
-  FAGLIE
-  FASCIA DI RISPETTO DELLE FAGLIE (m. 25)
-  LIMITE FASCIA DI RISPETTO DALLE SPONDE DEI FIUMI (m. 150)
-  AREE BOSCADE
-  LIMITE FASCE DI RISPETTO DELLE AREE BOSCADE
-  VIABILITÀ INDICATIVA
-  LIMITE FASCIA DI RISPETTO (m. 10) - ex art. 96, lett. f), RD 523/1904



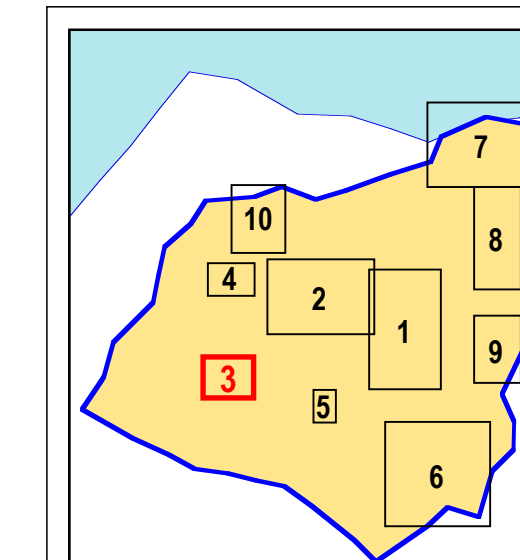
CITTÀ DI NASO
 PROVINCIA DI MESSINA
PIANO REGOLATORE GENERALE



TAV. E3 scala 1:2.000

ZONIZZAZIONE
 MALÒ

Progettisti incaricati:
 prof. arch. **LEONARDO URBANI**
 ing. **ENRICO PULEO**



visti ed approvazioni

aprile 2017