


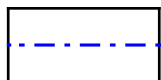


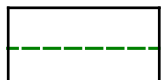
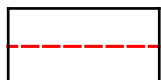








-  FAGLIE
-  FASCIA DI RISPETTO DELLE FAGLIE (m. 25)
-  FAGLIE PRESUNTE
-  FASCIA DI RISPETTO DELLE FAGLIE PRESUNTE (m. 25)
-  LIMITE FASCIA DI RISPETTO DALLE SPONDE DEI FIUMI E DALLA BATTIGIA (m. 150)
-  AREE BOScate
-  LIMITE FASCE DI RISPETTO DELLE AREE BOScate
-  LIMITI FASCE DI RISPETTO: AUTOSTRADA (m. 60), CIMITERO (m. 200), DEPURATORE (m. 50)

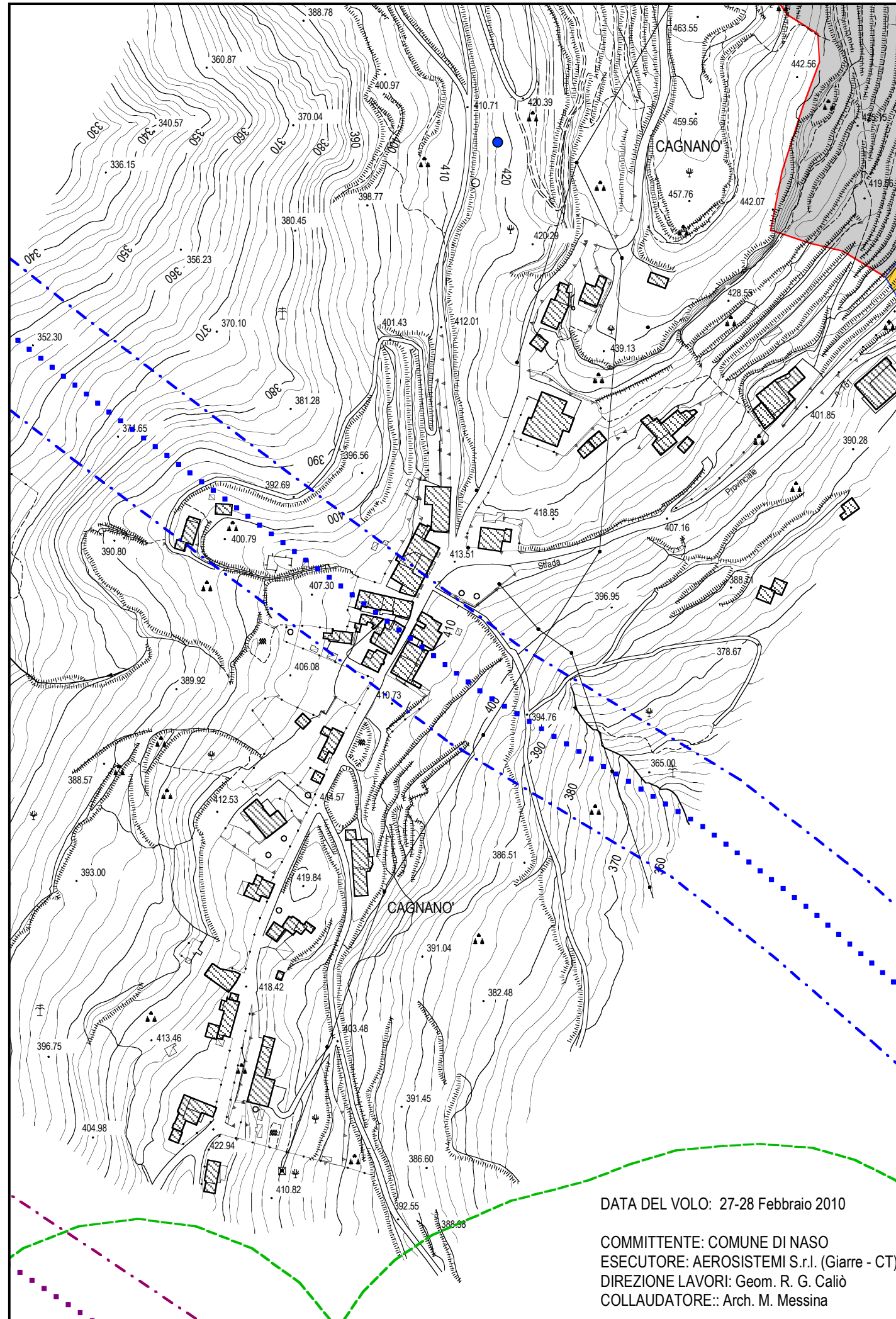
**PERICOLOSITÀ E RISCHIO GEOMORFOLOGICO**

**LIVELLO DI RISCHIO**

-  R1 moderato
-  R2 medio
-  R3 elevato
-  R4 molto elevato

**LIVELLO DI PERICOLOSITÀ**

-  P0 basso
-  P1 moderato
-  P2 medio
-  P3 elevato
-  P4 molto elevato



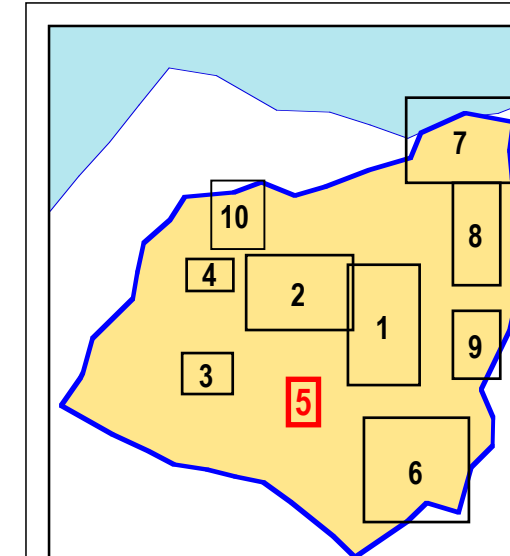
**CITTÀ DI NASO**  
 PROVINCIA DI MESSINA  
**PIANO REGOLATORE GENERALE**



**TAV. C5** scala 1:2.000

**STATO DI FATTO, VINCOLI E P.A.I.**  
CAGNANÒ

Progettisti incaricati:  
**prof. arch. LEONARDO URBANI**  
**ing. ENRICO PULEO**



*visti ed approvazioni*