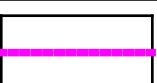














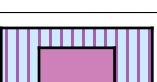








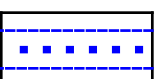




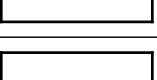












-  CONFINI COMUNALE
-  CENTRO STORICO
-  BR Malò - (IF 1,50 mc/mq)
-  B1 - (IF 3,00 mc/mq)
-  B2 - (IF 2,50 mc/mq)
-  B1 ERP (IF 3,00 mc/mq)
-  B2 - ERP (IF 2,50 mc/mq)
-  C1 - AREA PER EDILIZIA RESIDENZIALE - IT 1,00 mc/mq
-  C2 - AREA PER EDILIZIA RESIDENZIALE - IT 0,80 mc/mq
-  CS1 - AREA PER EDILIZIA STAGIONALE E TURISTICA - it 0,40 mc/mq
-  CS2 - AREA PER EDILIZIA STAGIONALE E TURISTICA - it 0,20 mc/mq
-  CS3 - AREA PER EDILIZIA STAGIONALE E TURISTICA - it 0,60 mc/mq
-  D1 - AREA PER INSEDIAMENTI COMMERCIALI
-  D2 - AREA PER INSEDIAMENTI ARTIGIANALI
-  VERDE AGRICOLO
-  ATTREZZATURE SCOLASTICHE DELL'OBBLIGO
-  ATTREZZATURE CIVICHE
-  ATTREZZATURE RELIGIOSE
-  VERDE PUBBLICO
-  PARCHEGGI
-  AREE PEDONALI
-  PARCO URBANO
-  PARCHEGGI DI INTERESSE GENERALE
-  ATTREZZATURE DI INTERESSE GENERALE
-  AREA FERROVIARIA
-  IMPIANTI DI RISALITA
-  FAGLIE E LIMITE FASCIA DI RISPETTO (m. 25)
-  FAGLIE PRESUNTE E LIMITE FASCIA DI RISPETTO (m. 25)
-  LIMITE FASCIA DI RISPETTO DALLE SPONDE DEI FIUMI E DALLA BATTIGLIA (m. 150)
-  AREE BOSCHATE
-  LIMITE FASCE DI RISPETTO DELLE AREE BOSCHATE
-  AREA PER OPERE ED IMPIANTI DESTINATI ALLA DIRETTA FRUIZIONE DEL MARE
-  VIABILITÀ DI PROGETTO
-  VIABILITÀ INDICATIVA
-  AMBITO PRESCRIZIONI ESECUTIVE
-  VIABILITÀ PRESCRITTIVA DELLE PRESCRIZIONI ESECUTIVE
-  LIMITI FASCE DI RISPETTO: AUTOSTRADA (m. 60), CIMITERO (m. 50), DEPURATORE (m. 50)
-  AREE DI TUTELA AMBIENTALE

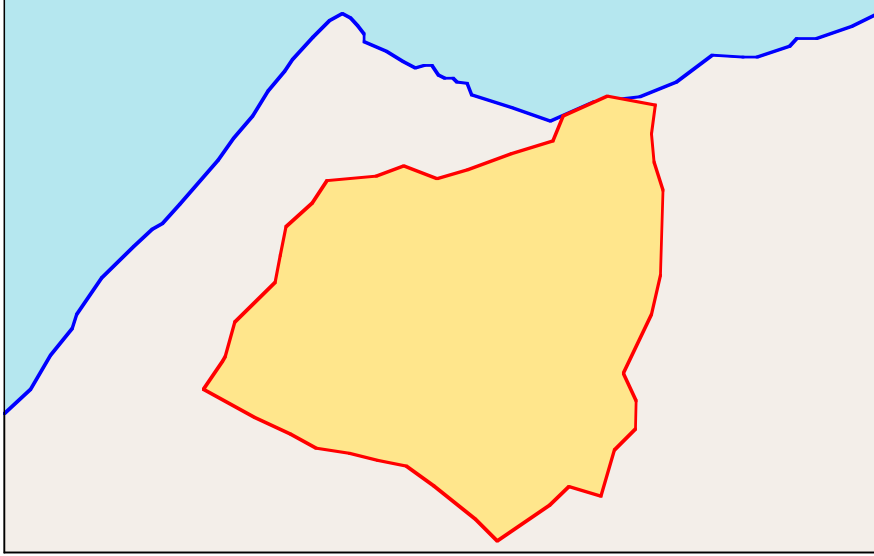

CITTÀ DI NASO
 PROVINCIA DI MESSINA
PIANO REGOLATORE GENERALE
 Adeguamento alla Delibera di C.C. n. 16 del 26/03/2018



Tav. D1 scala 1:10.000 **ZONIZZAZIONE**

ECOPLANN s.r.l.
 Legale rappresentante
 ing. Enrico Puleo
 Directori tecnici
 prof. arch. Leonardo Urbani

 ing. Enrico Puleo



visi ed approvazioni **ottobre 2018**