

ALLEGATO	TITOLO
4	CARTA IDROGEOLOGICA (FASE PRELIMINARE A1c)

SCALA: 1:10.000

Il Geologo
Dott. Sergio Dolfin

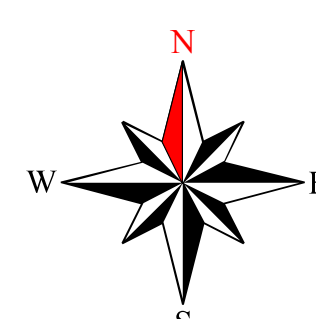
Collaboratori
 Dott. Geol. Enzo Cumbo
 Dott. Geol. Carmelino Mondello
 Dott. Giuseppe Bastino
 Dott.ssa Grazia De Grazia
 Dott.ssa Francesca Mammana
 Dott. Crisostomo Navarra

DATA: AGGIORNATO ai sensi della Circolare n. 3/DRA del 20.06.2014 - Prot. n. 28807 del 20.06.2014

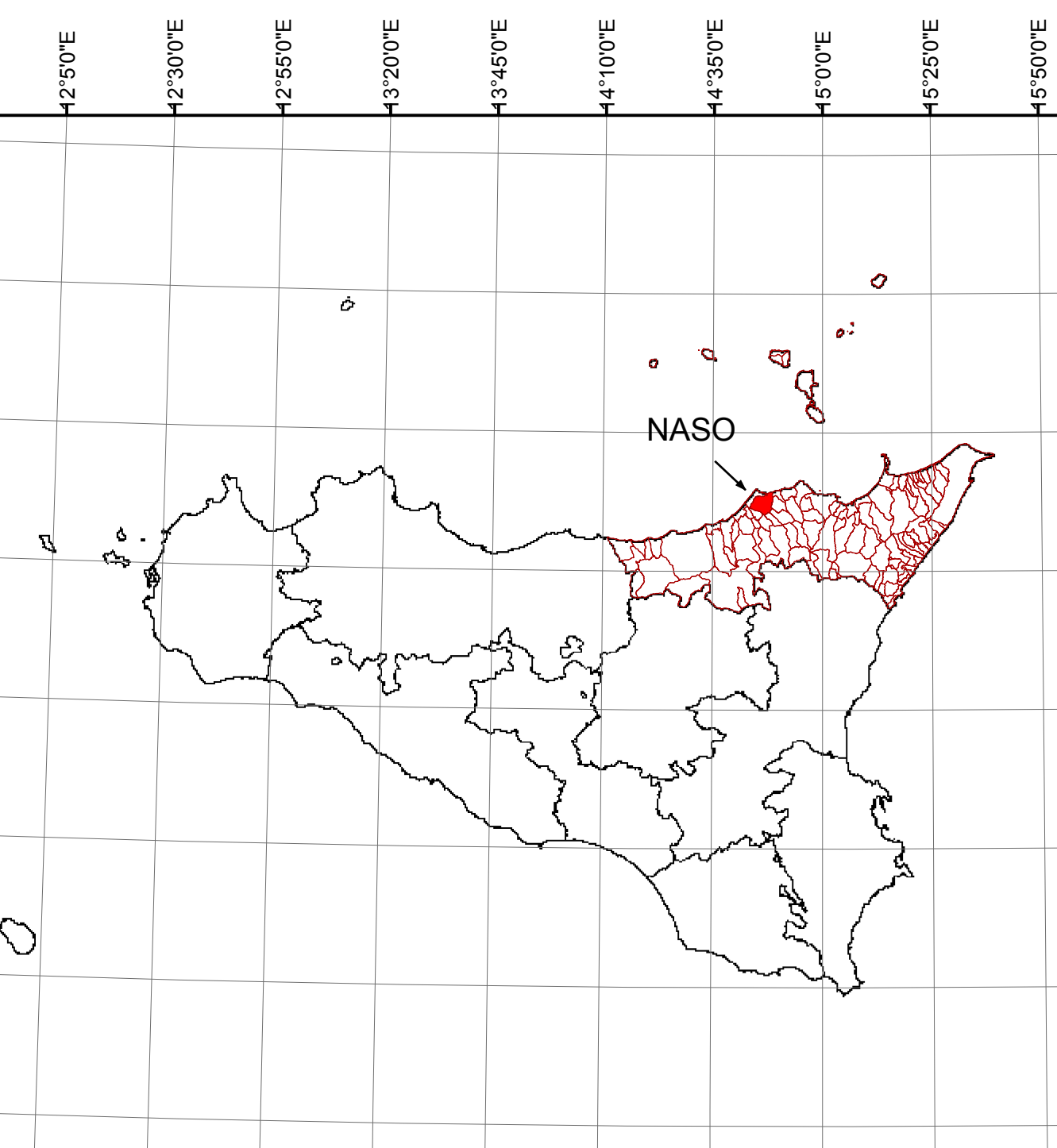
Studio Tecnico di Geologia Applicata - Via S. Giuseppe n°7 98122 Messina - Tel/Fax: 090661813 - E-mail: sergiadolfin@virgilio.it

Legenda:

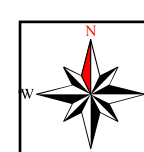
- Limite comunale
- ▭ Aree e Centri Urbanizzati - Zone di probabile futura espansione insediativa e infrastrutturale
- ▭ Terreni a permeabilità primaria molto elevata
- ▭ Terreni a permeabilità primaria media e secondaria medio-elevata
- ▭ Terreni a permeabilità secondaria da medio-bassa a bassa
- ▭ Terreni a permeabilità secondaria da bassa a nulla
- ▭ Terreni impermeabili
- Pozzo
- Pozzo ad uso pubblico
- Sorgente
- Sorgente ad uso pubblico



INQUADRAMENTO TERRITORIALE



SCALA GRAFICA
 1:2.000.000



NUMERO	LEGENDA	X	Y
1	Sorgente	2498670	4220390
2	Sorgente	2498920	4220570
3	Sorgente ad uso pubblico	2498790	4221260
4	Sorgente ad uso pubblico	2499180	4220850
5	Sorgente ad uso pubblico	2499110	4220950
6	Sorgente ad uso pubblico	2499350	4221140
7	Sorgente ad uso pubblico	2499480	4221200
8	Sorgente ad uso pubblico	2499740	4220760
9	Sorgente	2499890	4221430
10	Sorgente	2500020	4220220
11	Sorgente	2500460	4220490
12	Pozzo	2500520	4220640
13	Sorgente	2500790	4219970
14	Sorgente	2501020	4220410
15	Sorgente	2501220	4219710
16	Sorgente	2501220	4219720
17	Sorgente	2501200	4219540
18	Sorgente	2502170	4219960
19	Sorgente	2502610	4219500
20	Sorgente	2501660	4219170
21	Sorgente	2501470	4218950
22	Sorgente	2501480	4218850
23	Pozzo ad uso pubblico	2501200	4218800
24	Sorgente	2501110	4218740
25	Sorgente	2502720	4217870
26	Pozzo ad uso pubblico	2503060	4217830
27	Pozzo ad uso pubblico	2503120	4217820
28	Pozzo ad uso pubblico	2503240	4217760
29	Sorgente	2501670	4217200
30	Sorgente	2501680	4216790
31	Sorgente	2500200	4217020
32	Sorgente	2500320	4218640
33	Sorgente ad uso pubblico	2500220	4218730
34	Sorgente	2500170	4219310
35	Sorgente	2500150	4219370
36	Sorgente	2499860	4218400
37	Sorgente	2499650	4218700
38	Sorgente	2499370	4218900
39	Sorgente ad uso pubblico	2499260	4219010
40	Sorgente	2499230	4219250
41	Sorgente	2499330	4217880
42	Sorgente	2498030	4218410
43	Pozzo ad uso pubblico	2498380	4217020
44	Sorgente	2497020	4218720

