


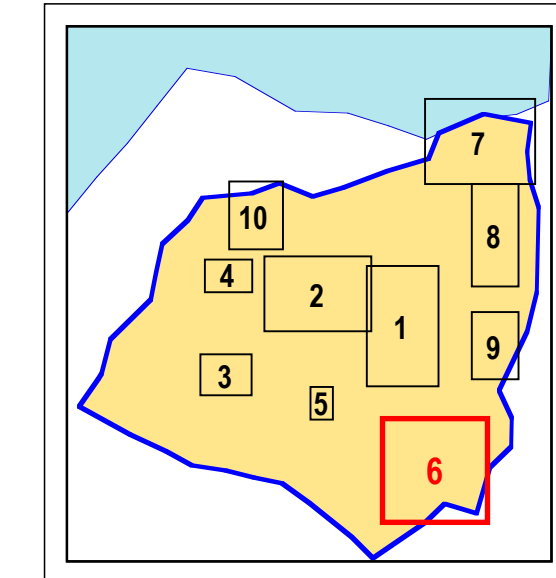


CITTÀ DI NASO
 PROVINCIA DI MESSINA
PIANO REGOLATORE GENERALE



TAV. C6 scala 1:2.000 **STATO DI FATTO, VINCOLI E P.A.I.**
 S. ANTONIO - FICHERUZZA

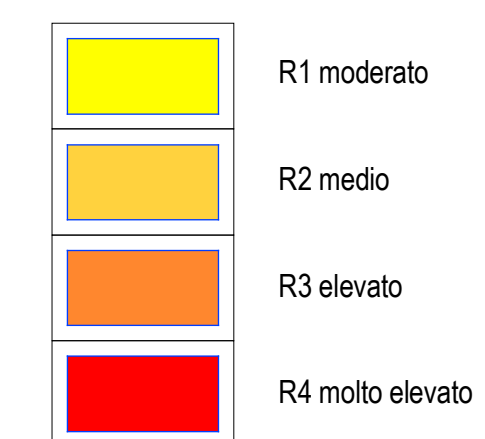
Progettati incaricati:
 prof. arch. **LEONARDO URBANI**
 ing. **ENRICO PULEO**



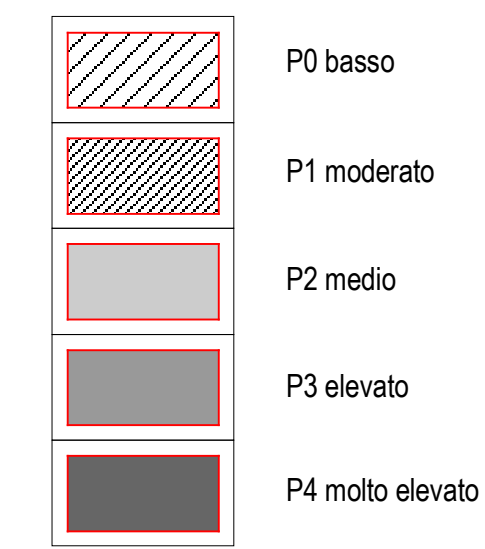
visi ed approvazioni

PERICOLOSITÀ E RISCHIO GEOMORFOLOGICO

LIVELLO DI RISCHIO



LIVELLO DI PERICOLOSITÀ



- CONFINI COMUNALE
- FAGLIE
- FASCIA DI RISPETTO DELLE FAGLIE (m. 25)
- FAGLIE PRESUNTE
- FASCIA DI RISPETTO DELLE FAGLIE PRESUNTE (m. 25)
- LIMITE FASCIA DI RISPETTO DALLE SPONDE DEI FUMI E DALLA BATTIGIA (m. 150)
- AREE BOSCADE
- LIMITE FASCE DI RISPETTO DELLE AREE BOSCADE
- LIMITI FASCE DI RISPETTO: AUTOSTRADA (m. 60), CIMITERO (m. 200), DEPURATORE (m. 50)

DATA DEL VOLO: 27-28 Febbraio 2010
 COMMITTENTE: COMUNE DI NASO
 ESECUTORE: AEROSISTEM S.r.l. (Gara - CT)
 DIREZIONE LAVORI: Geom. R. G. Caffù
 COLLAUDATORE: Arch. M. Messina

