
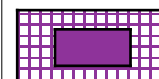
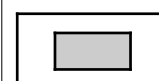





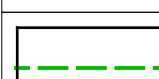



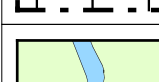



-  D1 - AREA PER INSEDIAMENTI COMMERCIALI
-  D2 - AREA PER INSEDIAMENTI ARTIGIANALI
-  VERDE AGRICOLO
-  ATTREZZATURE DI INTERESSE GENERALE
F7 - Depuratore Mancogne
-  FAGLIE
-  FASCIA DI RISPETTO DELLE FAGLIE (m. 25)
-  LIMITE FASCIA DI RISPETTO DALLE SPONDE DEI FIUMI (m. 150)
-  AREE BOSCADE
-  LIMITE FASCE DI RISPETTO DELLE AREE BOSCADE
-  VIABILITÀ INDICATIVA
-  LIMITI FASCE DI RISPETTO: AUTOSTRADA (m. 60)
-  AMBITO PRESCRIZIONI ESECUTIVE
-  AREE DI TUTELA AMBIENTALE
-  LIMITE FASCIA DI RISPETTO (m. 10) - ex art. 96, lett. f), RD 523/1904

DATA DEL VOLO: 27-28 Febbraio 2010
 COMMITTENTE: COMUNE DI NASO
 ESECUTORE: AEROSISTEMI S.r.l. (Giare - CT)
 DIREZIONE LAVORI: Geom. R. G. Calò
 COLLAUDATORE: Arch. M. Messina



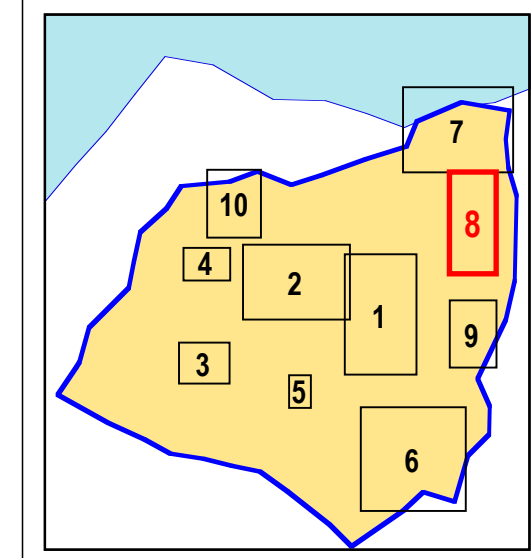
CITTÀ DI NASO
 PROVINCIA DI MESSINA
PIANO REGOLATORE GENERALE



TAV. E8 scala 1:2.000

ZONIZZAZIONE
 PONTE NASO SUD

Progettisti incaricati:
 prof. arch. **LEONARDO URBANI**
 ing. **ENRICO PULEO**



visti ed approvazioni

aprile 2017