







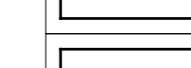








-  CONFINO COMUNALE
-  FAGLIE
-  FASCIA DI RISPETTO DELLE FAGLIE (m. 25)
-  FAGLIE PRESUNTE
-  FASCIA DI RISPETTO DELLE FAGLIE PRESUNTE (m. 25)
-  LIMITE FASCIA DI RISPETTO DALLE SPONDE DEI FIUMI E DALLA BATTIGIA (m. 150)
-  AREE BOSCADE
-  LIMITE FASCE DI RISPETTO DELLE AREE BOSCADE
-  LIMITI FASCE DI RISPETTO: AUTOSTRADA (m. 60), CIMITERO (m. 200), DEPURATORE (m. 50)

**PERICOLOSITÀ E RISCHIO GEOMORFOLOGICO**

- LIVELLO DI RISCHIO**
-  R1 moderato
  -  R2 medio
  -  R3 elevato
  -  R4 molto elevato

- LIVELLO DI PERICOLOSITÀ**
-  P0 basso
  -  P1 moderato
  -  P2 medio
  -  P3 elevato
  -  P4 molto elevato

- PERICOLOSITÀ IDRAULICA PER FENOMENI DI ESONDAZIONE**
-  Sito d'attenzione

DATA DEL VOLO: 27-28 Febbraio 2010  
 COMMITTENTE: COMUNE DI NASO  
 ESECUTORE: AEROSISTEM S.r.l. (Giare - CT)  
 DIREZIONE LAVORI: Geom. R. G. Calò  
 COLLAUDATORE: Arch. M. Messina

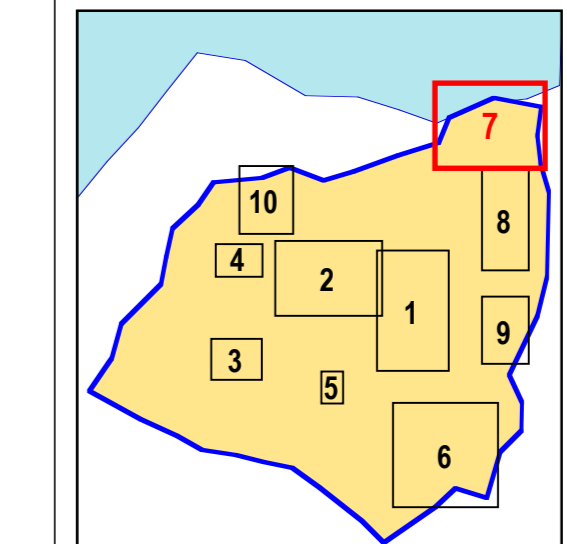


**CITTÀ DI NASO**  
 PROVINCIA DI MESSINA  
**PIANO REGOLATORE GENERALE**



**TAV. C7** scala 1:2.000 **STATO DI FATTO, VINCOLI E P.A.I.**  
 PONTE NASO NORD

Progettisti incaricati:  
 prof. arch. LEONARDO URBANI  
 ing. ENRICO PULEO



visi ed approvazioni