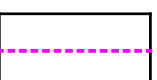


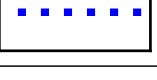
















-  CONFINI COMUNALE
-  FAGLIE
-  FASCIA DI RISPETTO DELLE FAGLIE (m. 25)
-  FAGLIE PRESUNTE
-  FASCIA DI RISPETTO DELLE FAGLIE PRESUNTE (m. 25)
-  LIMITE FASCIA DI RISPETTO DALLE SPONDE DEI FIUMI E DALLA BATTIGIA (m. 150)
-  AREE BOSCHATE
-  LIMITE FASCE DI RISPETTO DELLE AREE BOSCHATE
-  LIMITI FASCE DI RISPETTO: AUTOSTRADA (m. 60), CIMITERO (m. 200), DEPURATORE (m. 50)


**PERICOLOSITÀ E RISCHIO GEOMORFOLOGICO**

**LIVELLO DI RISCHIO**


-  R1 moderato
-  R2 medio
-  R3 elevato
-  R4 molto elevato

**LIVELLO DI PERICOLOSITÀ**

-  P0 basso
-  P1 moderato
-  P2 medio
-  P3 elevato
-  P4 molto elevato


 Fascia di rispetto di 20 m. misura precauzionale attorno ai dissesti con pericolosità molto elevata (P4) o elevata (P3). Limitazione d'uso prevista per i siti di attenzione (art. 2, comma 1 delle norme d'attuazione contenute nella Relazione del PAI)

**PERICOLOSITÀ IDRAULICA PER FENOMENI DI ESONDAZIONE**

-  Sito d'attenzione

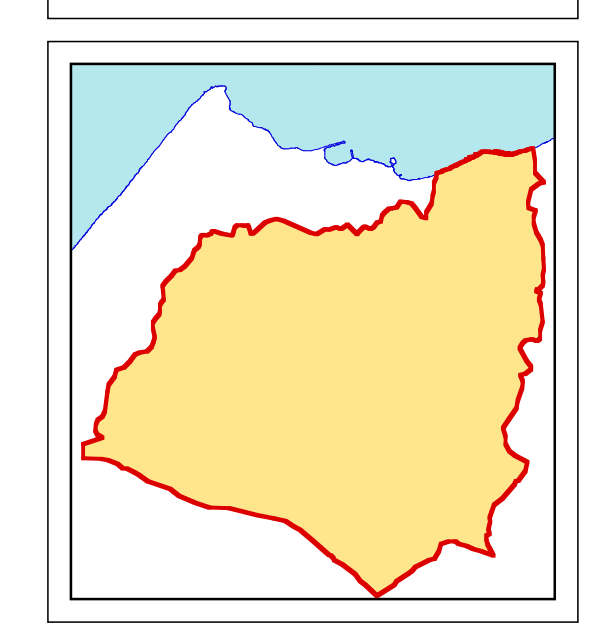


**CITTÀ DI NASO**  
 PROVINCIA DI MESSINA  
**PIANO REGOLATORE GENERALE**



**Tav. B1** scala 1:10.000 **STATO DI FATTO, VINCOLI E P.A.I.**

Progettisti incaricati:  
 prof. arch. LEONARDO URBANI  
 ing. ENRICO PULEO



*visti ed approvazioni*